

産業

industry

産業大分類別15歳以上就業者数

(人)

区分	平成2年	平成7年	平成17年	平成22年
総数	5,699	5,779	5,643	5,546
第1次産業				
総数	1,019	957	735	549
農業	1,017	957	733	548
林業			1	
漁業	2		1	1
第2次産業				
総数	1,521	1,449	1,265	1,131
鉱業	10	11	5	6
建設業	493	537	464	410
製造業	1,018	901	796	715
第3次産業				
総数	3,147	3,367	3,570	3,707
電気・熱・ガス・水道	36	44	38	33
運輸通信業	261	275	301	366
卸売小売飲食店	1,221	1,213	892	885
金融保険業	118	131	99	104
不動産業	61	82	77	96
サービス業等	1,223	1,365	1,922	1,968
公務員・その他	227	257	241	255
分類不能産業	12	6	73	159

産業就業者構成比

(%)

	平成2年	平成7年	平成17年	平成22年
第1次産業	17.9	16.5	13	9.9
第2次産業	26.7	25.1	22.4	20.4
第3次産業	55.2	58.3	63.3	66.8
分類不能産業	0.2	0.1	1.3	2.9

商店の状況

	商店数(件)	従業者数(人)	年間商品販売額(万円)	売場面積(m)
平成3年	199	900	1,640,393	11,430
9年	174	763	1,400,017	11,228
14年	185	912	1,343,872	12,587
19年	163	848	1,264,568	13,462
26年	112	472	632,606	8,537

商業統計調査結果報告

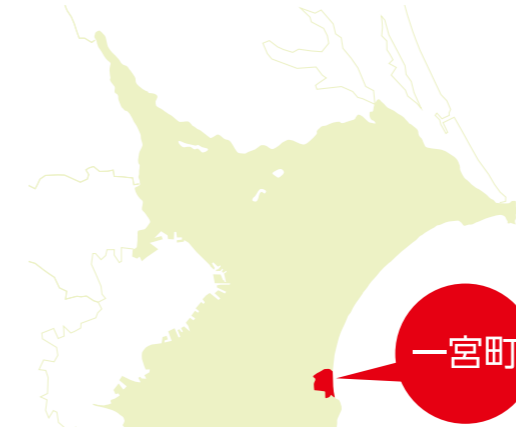
鉱工業の状況

	事業所数(件)	従業者数(人)	製造品出荷額等(万円)
平成元年	31	472	796,326
10年	27	395	808,327
22年	14	201	500,249
23年	13	264	718,508
24年	12	186	402,693
25年	12	168	517,837
26年	13	180	670,935

工業統計調査結果報告12月31日現在

DATA of ICHINOMIYA

一宮町資料編



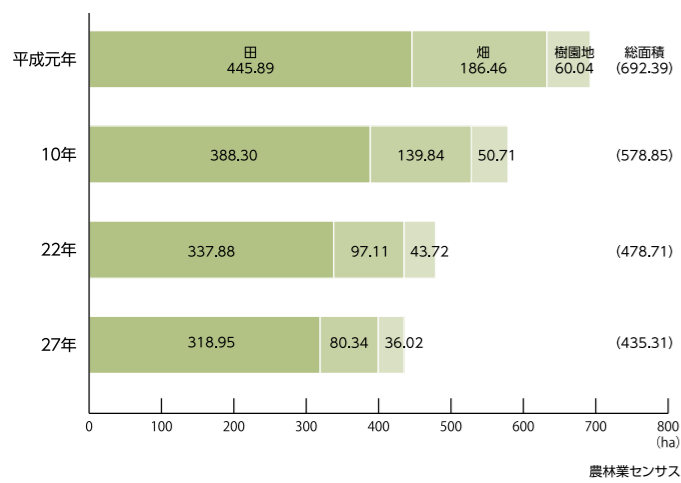
面積・人口	42	健康	44
産業	43	介護保険	45
農業	43	財政	46
生活	44	行政	47
教育・福祉	44		

一宮町は、東京駅まで特急電車で約1時間と交通アクセスが良く、土地も比較的安価であるなど、立地条件に恵まれています。このため、豊かな自然環境を楽しんだり、サーフィンを楽しむことを目的に移住する方も多く、町の人口は堅調に推移しています。また、子育て世代の転入も多いことから、小学校の児童数や中学校の生徒数が増加傾向となるなど、今後も活気のある町となることが期待されます。

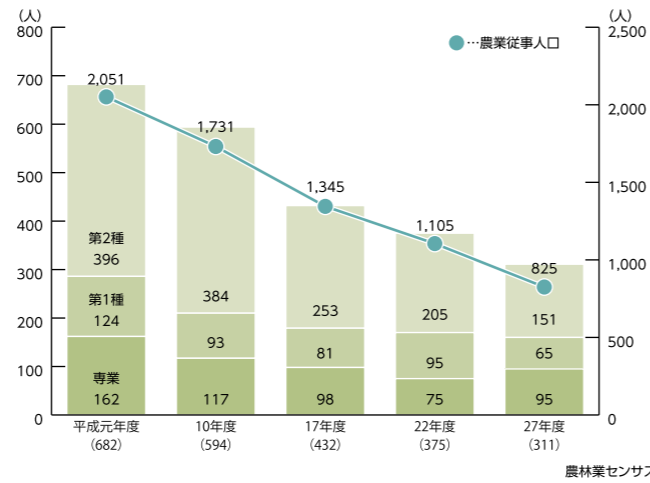
農業

agriculture

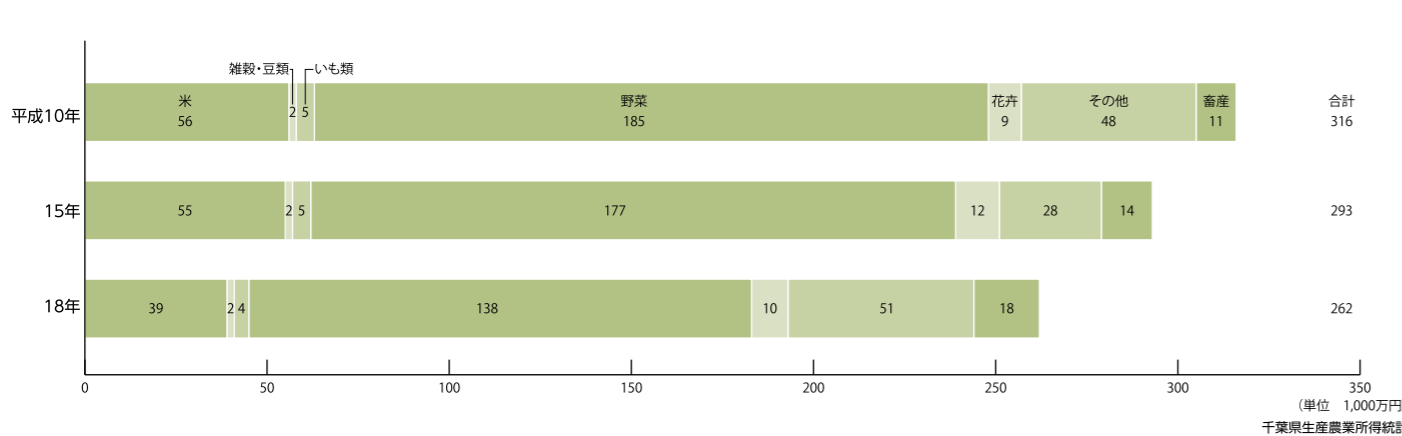
経営耕地種類別面積



農業の状況・農家の数及び農業人口の推移



農業粗生産



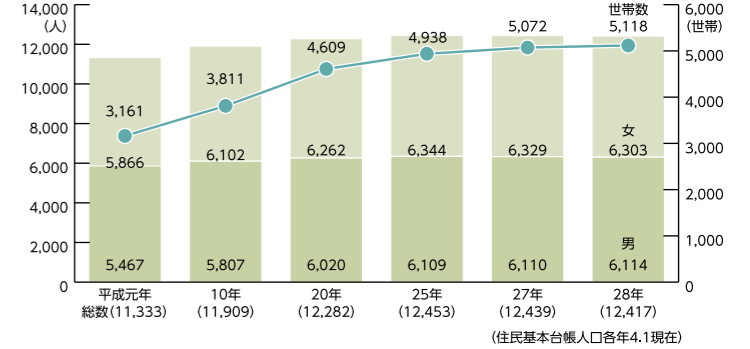
人口

population

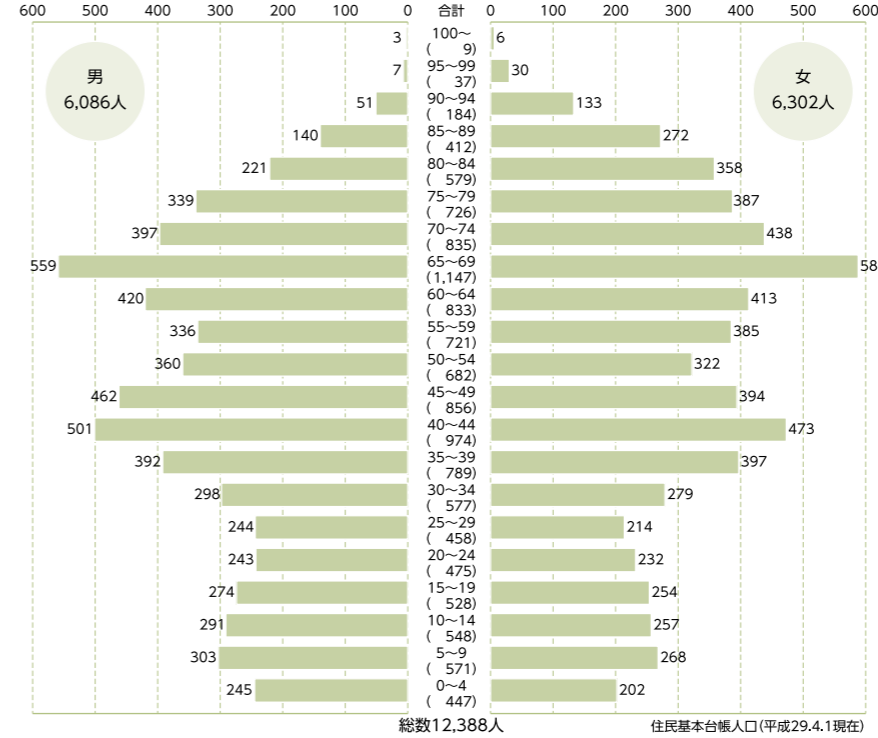
人口動態

区分	自然動態			社会動態			総増減
	出生	死亡	自然増減	転入	転出	社会増減	
平成元年	84	106	△22	475	394	81	59
10年	78	109	△31	702	500	202	171
20年	83	152	△69	696	528	168	99
25年	90	121	△31	584	514	70	39
27年	87	149	△62	783	743	40	△22
28年	80	188	△108	826	747	79	△29

人口推移



年齢別人口



国・地域別外国人

国・地域	人数
オーストラリア	3
ブラジル	2
ミャンマー	3
バングラデシュ	1
中国	31
台湾	1
フィンランド	1
フランス	1
インドネシア	4
イタリア	1
韓国	15
マレーシア	1
フィリピン	18
ロシア	4
タイ	3
南アフリカ共和国	1
英国	1
米国	5
ベトナム	27