

一宮町 雨竜湖 (ため池) ハザードマップ

このマップは雨竜湖 (ため池) が決壊した場合の危険箇所などの概要を表示し、町民のみなさんの自主的な早期避難に役立つように作成したものです。災害の発生するおそれがある場合は町からの情報に注意し、危険を感じたら、早めの避難を心がけましょう。

雨竜湖 (ため池) 浸水想定区域と水深について

- (1) この図は、雨竜湖 (ため池) が決壊し、全ての水が下流へ流れてきた場合の浸水想定区域と、当該区域が浸水した場合に想定される水深を示したものです。
- (2) この浸水区域は、雨竜湖 (ため池) が満水状態で豪雨又は地震により決壊した場合の状況を、シミュレーションにより求めたものです。
- (3) このシミュレーションの実施にあたっては高潮、内水 (河川に排水できずに氾濫した水)、対象河川以外の支川の氾濫、想定を超える降雨による氾濫等を考慮していませんので、この浸水想定区域に指定されていない区域においても浸水が発生する場合や、想定される水深が実際の浸水深と異なる場合があります。

大雨・洪水に関する情報

発表する情報と具体的な活用例 — 大雨の場合

| 気象状況 | 気象庁が発表する情報 |
|--|--|
| 大雨の数日～約1日前 数日後までに警報級の現象発生可能性が予想され、大雨の可能性が高くなる。 | 警報級の可能性 ● 天気予報や週間天気予報と同じタイミング、地域ごとに発表 ● 5日先までの警報発表の可能性を表示 |
| 大雨の半日～数時間前 雨が降り始める | 大雨注意報 市町村単位で発表 |
| 大雨の数時間～2時間程度前 雨が強さを増す 大雨となる 大雨が一層激しくなる | 大雨警報 市町村単位で発表 |
| 広い範囲で数十年に一度の大雨 | 大雨特別警報 市町村単位で発表 |

気象情報 (随時)

- 気象状況の変化をより詳しく提供

警報・注意報

- 危険度の高まる時間帯を色分けし発表
- 市町村単位で発表

土砂災害警戒情報

- 大雨警報・洪水警報の危険度分布で、危険度が高まる
- 重大な災害がいつ発生してもおかしくない**非常に危険な状態**
- 重大な災害が既に発生していてもおかしくない**極めて危険な状態**
- これまでに経験したことのないような大雨となり、**重大な危険が差し迫った異常事態**

気象庁では気象警報・注意報に関する情報を公開しています ▶ <http://www.jma.go.jp/jp/warn/>

ため池決壊時、一時避難場所

| 施設名 | 住所 |
|--------|--------------|
| 遍照寺境内 | 一宮町東浪見3009 |
| 新熊集会所 | 一宮町東浪見4738 |
| 岩切集会所 | 一宮町東浪見4013-1 |
| 権現前集会所 | 一宮町東浪見1168-2 |

※一時避難所は、災害等から命を守るために緊急的に避難する場所です。避難所 (災害等により、自宅へ戻れなくなった人が一定期間一時的に滞在する施設) を開設する場合は町防災無線等でお知らせします。

主な医療機関


| No | 名称 | 住所 | 電話 |
|----|------------|--------------|---------|
| | 秋場医院 | 一宮町東浪見1627-2 | 42-3323 |
| | 内山医院 | 一宮町一宮3060 | 42-2062 |
| | 岡田眼科医院 | 一宮町一宮3117 | 42-3529 |
| | 清水医院 | 一宮町一宮3101-2 | 42-2950 |
| | 鈴木医院 | 一宮町一宮3014 | 42-3111 |
| | 長島医院 | 一宮町一宮2551-6 | 42-8800 |
| 町 | よねもと整形外科 | 一宮町一宮2535 | 40-1065 |
| | 市原歯科医院 | 一宮町一宮3108 | 42-3406 |
| | 一宮歯科医院 | 一宮町一宮2475-1 | 42-6070 |
| | 宇井歯科医院 | 一宮町一宮3084 | 42-5155 |
| | 植草歯科医院 | 一宮町一宮2551-10 | 42-2105 |
| | 清水歯科医院 | 一宮町一宮3101-1 | 42-6480 |
| | 町田歯科医院 | 一宮町一宮2982-5 | 42-2251 |
| | いちのみやクリニック | 一宮町一宮2554-3 | 42-1616 |
| | 藤島クリニック | 一宮町一宮2446-1 | 47-3056 |
| | K・クリニック | 一宮町一宮10884-1 | 42-7575 |
| | 長生診療所 | 長生村一松1281-1 | 32-3303 |
| | 長生八積医院 | 長生村金田2583 | 32-3282 |
| | 津谷クリニック | 長生村宮成2947-6 | 32-5645 |
| | 睦沢診療所 | 睦沢町市場1504 | 44-2236 |
| | 長生病院 | 茂原市本納2777 | 34-2121 |
| 町外 | 夜間救急診療所 | 茂原市八千代1-5-4 | 24-1010 |

主な防災関係機関

| No | 名称 | 住所 | 電話 |
|----|-----------------|------------------|--------------|
| | 一宮町役場 | 一宮町一宮2457 | 42-2111 |
| | 一宮幹部交番 | 一宮町田町1-10 | 42-2121 |
| 町内 | 東浪見駐在所 | 一宮町東浪見1670-1 | 42-3280 |
| | 南消防署 | 一宮町一宮8664 | 42-2123 |
| | JR上総一宮駅 | 一宮町一宮2640-2 | 42-2102 |
| | 一宮郵便局 | 一宮町一宮2947 | 42-3789 |
| | 茂原警察署 | 茂原市早野新田7 | 22-0110 |
| | 長生土木事務所 | 茂原市茂原1102-1 | 24-4521 |
| | 長生地域振興事務所 | 茂原市茂原1102-1 | 22-1711 |
| | 長生健康福祉センター | 茂原市茂原1102-1 | 22-5167 |
| 町外 | 東京電力千葉カスタマーセンター | 千葉市中央区富士見2-9-5 | 0120-995-552 |
| | 大多喜ガス(株)茂原事業所 | 茂原市茂原661 | 24-2890 |
| | 長生都市広域消防本部 | 茂原市茂原598 | 24-0119 |
| | 長生都市広域水道部 | 茂原市茂原395-2 (業務課) | 23-9482 |
| | 長生農業事務所 | 茂原市1102-1 | 25-1143 |

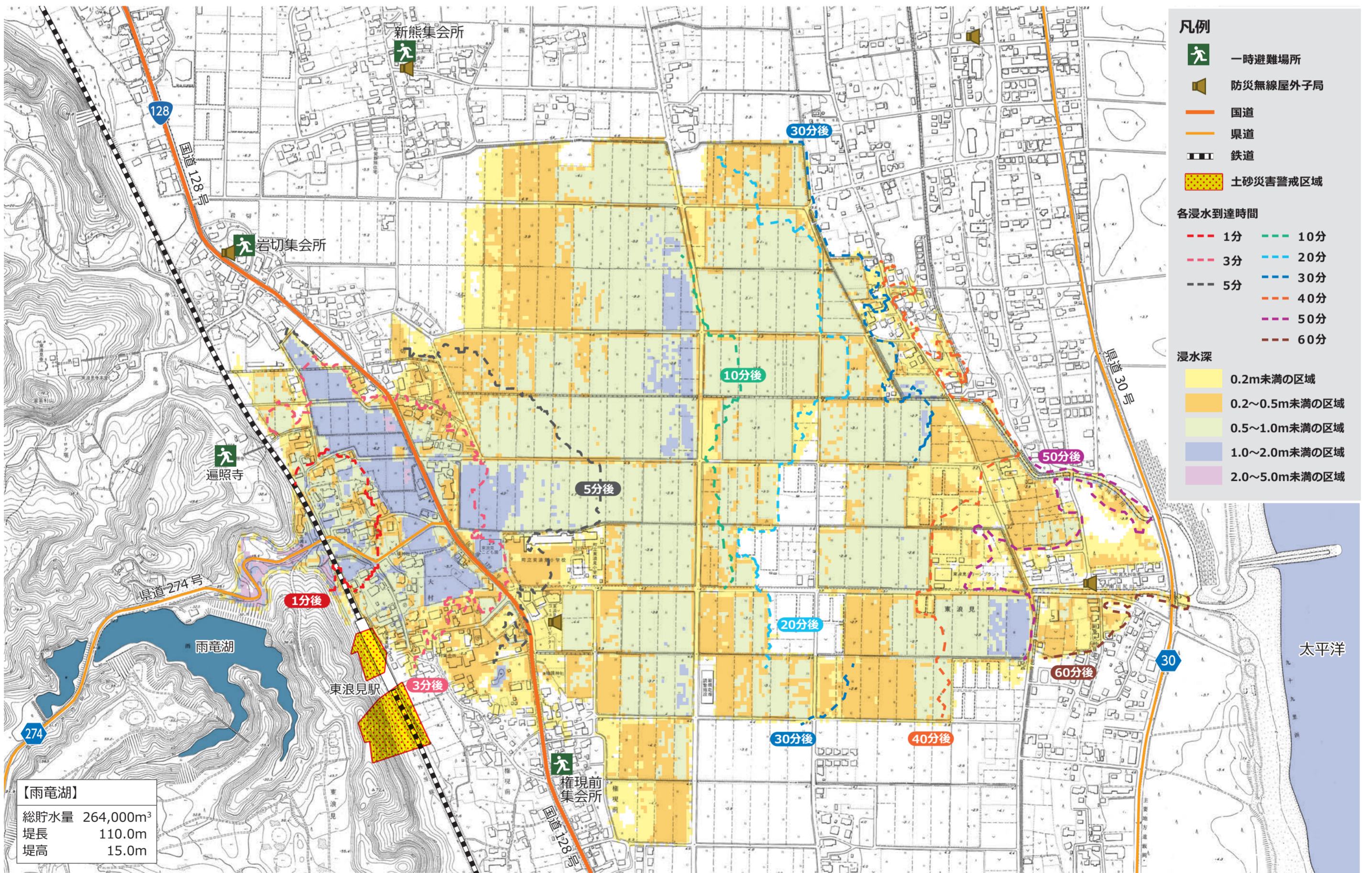
※携帯電話等からは市外局番0475をつけておかけください。

関係情報: 千葉県防災ポータルサイト
<http://www.bousai.pref.chiba.lg.jp/portal/>



0 0.075 0.15 0.3 0.45 0.6 (km)

1:6,000



凡例

- 一時避難場所
- 防災無線屋外子局
- 国道
- 県道
- 鉄道
- 土砂災害警戒区域

各浸水到達時間

- 1分 (赤)
- 3分 (赤)
- 5分 (赤)
- 10分 (緑)
- 20分 (青)
- 30分 (青)
- 40分 (青)
- 50分 (紫)
- 60分 (紫)

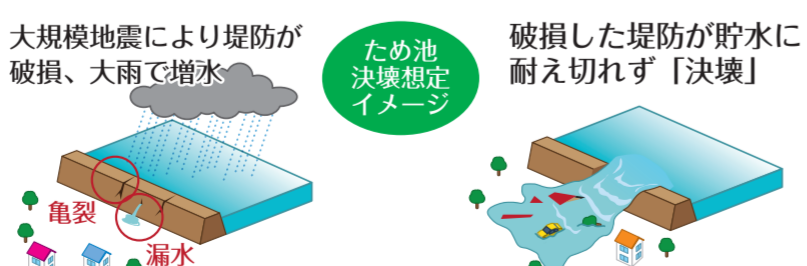
浸水深

- 0.2m未満の区域 (黄)
- 0.2~0.5m未満の区域 (橙)
- 0.5~1.0m未満の区域 (緑)
- 1.0~2.0m未満の区域 (青)
- 2.0~5.0m未満の区域 (紫)

もしも、ため池の堤防が壊れたら

●はん濫シミュレーションについて

本ハザードマップ作成にあたり、万が一の事態のため池が決壊した場合、最大でどの程度の被害範囲となるかを知るために、最悪の状況を想定した被害予測を行いました。地図上では、想定される最大の浸水範囲と深さを示しています。



●こんなとき、ため池が危ない!!

- 急激な水位上昇により、流水が堤体を越えようとする場合
- 漏水が急激に増えた場合や漏水に濁りが生じた場合
- 堤体が陥没し、漏水が生じた場合
- 堤体の陥没やびび割れが発生し、急激な漏水量の増加や漏水に濁りが生じた場合

●状況に応じた対応を考えよう!

- 一宮町から発表される避難情報に従いましょう。
- 雨の降り方や周辺の状況から“あぶない”と感じたら、自分から進んで早めに避難をしましょう。
- 揺れが収まったら、高台やため池から離れた場所へ避難しましょう。

ため池ハザードマップの活用方法 (急な事態へ備えましょう)

[1] 想定される浸水区域や深さをチェックしましょう。
 ・自分や家族などの居場所と、浸水深や氾濫水の到達時間を確認しましょう。
 ・緊急時にも地図を確認できるよう、居住場所には印をつけておきましょう。



[2] 避難場所を決めておきましょう。
 ・浸水深やはん濫水の到達時間より、どこへ避難するかを決めておきましょう。
 ・屋外に出ることがかえって危険な場合は、自宅の2階へ避難 (垂直避難) しましょう。



[3] 避難場所までの避難経路を考えましょう。
 ・避難場所まで実際に歩いて、移動時間を確認しておきましょう。
 ・避難途中で浸水した場合に緊急避難できる場所を探しておきましょう。



[4] 日頃から家族や地域で話し合いましょう。
 ・災害時に協力し合えるよう、日頃から家族や地域で役割などを話し合いましょう。
 ・避難行動要支援者への情報伝達や補助内容を決めておきましょう。



[5] 防災情報の入手先を確認しておきましょう。
 ・ため池の堤防が被災すると、短時間で決壊に至る可能性がありますので、日頃から防災情報がどこで入手できるかを確認しておきましょう。



[6] 町の公表している他のハザードマップもご覧ください。
 ・「洪水・土砂災害ハザードマップ」および「津波ハザードマップ」には大雨に伴う河川の氾濫や地震に伴う津波についての情報、加えて、避難に関する情報を記載しています。

